1:2,500

羽島市都市計画基本図No.23

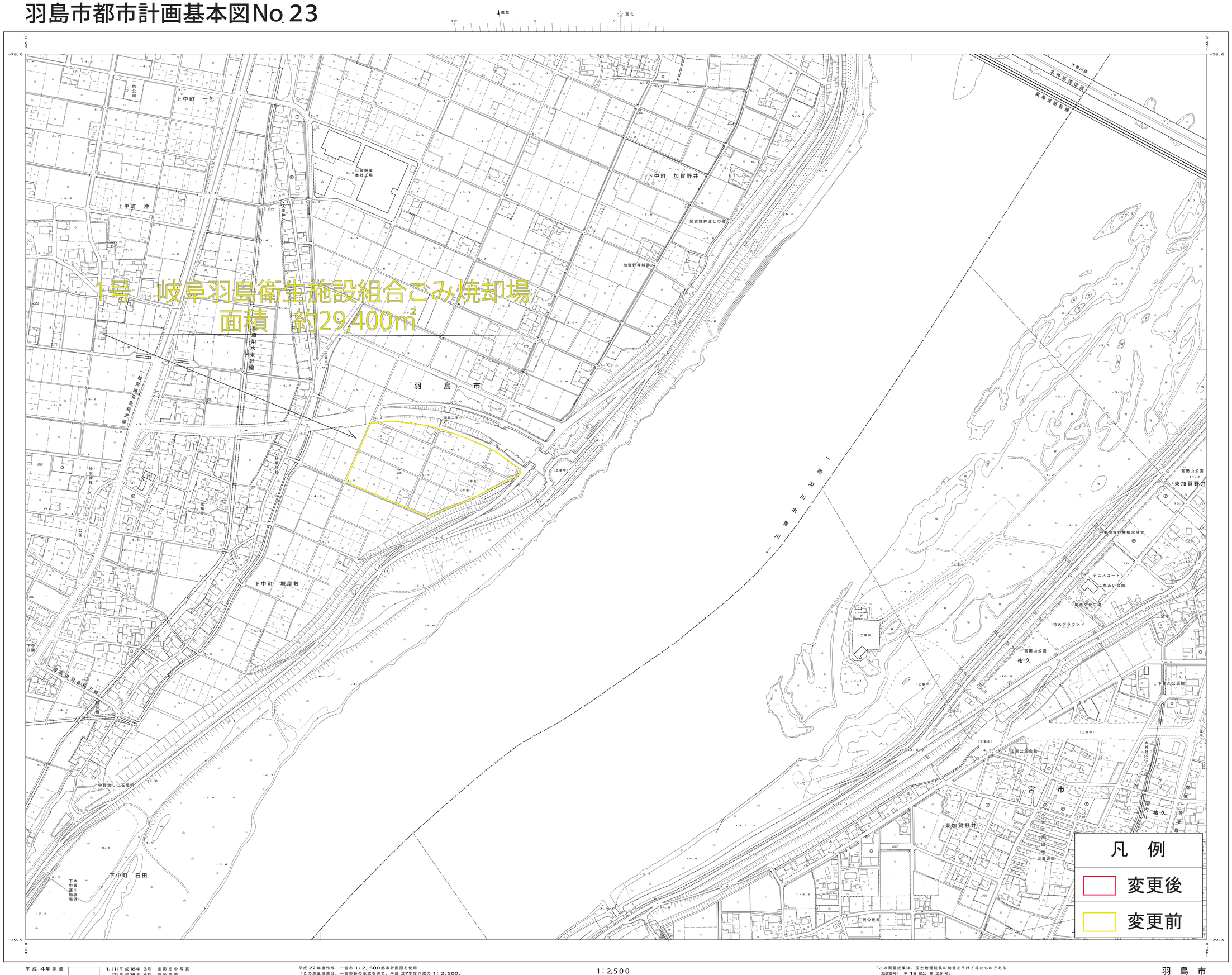

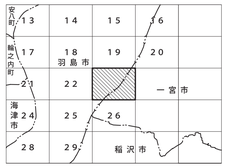

行政区画

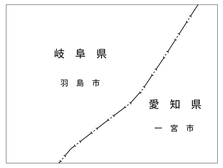

記号



座標系は平成14年国土交通省告示第9号の規定による第Ⅶ座標系
投影は横メルカトル図法
図郭に表示してある座標値はキロメートル単位
方眼は0.5キロメートル間隔
高さの基準は東京湾の平均海面（T.P）
等高線の間隔は2メートル

No.23

平成4年測量
平成18年修正
平成24年修正
平成28年修正

1.(1)平成18年 3月　撮影空中写真
(2)平成18年 6月　現地調査
2.(1)平成23年 5月　撮影空中写真
(2)平成23年 8月　現地調査
3.(1)平成28年 5月　撮影空中写真
(2)平成28年10月　現地調査

平成27年度作成　一宮市1:2,500都市計画図を使用
「この測量成果は、一宮市長の承認を得て、平成27年度作成の1:2,500、10,000都市計画基本図を複製して得たものである。
承認番号 28一宮都計発第25号」

1:2,500

0　100　200　300　400　500m

「この測量成果は、国土地理院長の助言をうけて得たものである
（助言番号）　平18部公 第25号」
「この測量成果は、国土地理院長の承認及び助言を得て同院所管の測量成果を使用して得たものである
（承認番号）　平23部公 第16号」
「この測量成果は、国土地理院長の承認を得て同院所管の測量成果を使用して得たものである
（承認番号）　平28部公 第20号」

羽　島　市
中日本航空株式会社調製